

• – Etappe 🌳 – Einkehrmöglichkeit 📖 – Sehenswürdigkeit / Interessantes

FRIESENHAGEN - „WÖLLMERSCHER RUNDWEG“ • 6,52 KM

1

• **Start** und Ziel ist am **Festplatz in Friesenhagen**. Von dort führt der Weg zur • **St. Sebastianus-Kirche**, vorbei am Klostergebäude aufwärts zum • **Sportplatz**. Hier wird der Feldweg zur • **Anna-Kapelle** (auch bekannt als „Rote Kapelle“) beschritten. Nach einem 📖 **Rundumblick** über Friesenhagen lassen wir • **Ziegen-schlade** rechts liegen und nehmen den Weg an • **Wiesenthal** vorbei bis zur • **Kreisstraße K86**, die von Crottorf nach Wildenburg führt. Wir überqueren die Kreisstraße und nehmen den Weg durch den • **Fichtenwald** hinauf zur • **Rochus-kapelle**. Von dort folgen wird der Straße nach • **Wildenburg**. Der 20 m hohe • **Bergfried** und die Revierförsterei der ehem. mächtigen Wildenburg bleiben linker Hand, wenn wir uns an der Straßenkreuzung nach rechts in Richtung • **Friesen-hagen** wenden. Nach einem Anstieg durch den Fichtenwald erreichen wir die • **Kapelle „Zur schmerzhaften Mutter“**, auch Strahlenbachkapelle genannt. Entlang des • **Wanderparkplatzes** folgen wir ein paar Schritte der Kreisstrasse Richtung • **Hohenhain** bevor wir dann nach rechts den Feldweg in das **Tal** einschlagen und zurück zum • **Ausgangspunkt** gelangen.

FRIESENHAGEN - „STRAHLENBACH“ • 3,54 KM

2

• **Start** und Ziel und Wegführung sind bis zur • **Anna-Kapelle** mit **Route 1** identisch. Danach wenden wir uns mit Blick auf das schöne Fachwerkhaus in Ziegen-schlade nach • **rechts** und folgen dem • **Höhenweg** bis zur • **Strahlenbachs-kapelle**. Dort treffen wir wieder auf die • **Route 1** und beenden die „kleine Runde“ wie zuvor beschrieben. 📖 **Friesenhagen** besticht durch seine das Ortsbild prägen-den Fachwerkhäuser. Vom Dorfbrunnen aus genießen Sie den 📖 **Panoramablick** mit dem Turm der Pfarrkirche.

HARBACH - „LÖCHERBACH“ • 4,35 KM

3

Ausgehend vom • **Parkplatz** unterhalb des ehemaligen Sägewerkes an der • **Locherhofer Straße** -K89-(Standort des Portalschildes Harbach) führt Sie die 1. Route über den rechten • **Waldweg** langsam ansteigend bis auf die Höhe an der • **Wegscheide**. Dort biegen Sie nach links und gehen den gut befestigten Waldweg über • **Farnschlade** (ehemaliges Forsthaus) nach • **Löcherbach**. Unterhalb des Wohnhauses Löcherbach wird wieder nach • **links** abgebogen. Der Fahrweg führt Sie zurück zur • **Locherhofer Straße** -K89-sodass Sie dort wieder den • **Ausgangspunkt** erreichen.

HARBACH - „LOCHERHOF“ • 6,76 KM

4

Vom gleichen • **Ausgangspunkt** ist der Streckenverlauf für die • **2. Route** bis • **Löcherbach** identisch. Unterhalb des Wohnhauses Löcherbach biegen Sie jetzt nach • **rechts** ab, am • **Wohnhaus** vorbei über die • **geteerte Straße**, die Sie bis auf die • **Höhe** führt. Hier genießen Sie den 📖 **Rundblick** oberhalb von • **Plitters-hagen**. An der Wegkreuzung wenden Sie sich in Richtung • **Stöcken**. Nach einigen Schritten biegen Sie nach links in den Waldweg mit sanftem Anstieg Richtung • **Locherhof**. Dieser Weg mündet im Bereich des • **Wendehammers** der Locher-hofer Straße -K89- auf den • **Waldweg**, der von dort an der • **Hochwaldgrenze** (Fichtenbestand) vorbeiführt. Genießen Sie bei Ihrem Rückweg in Richtung ehemali-ges • **Sägewerk** den 📖 **Ausblick** auf Locherhof und das Tal des • **Locherhofer**

Baches. Wenn Sie die • **Kreisstraße** erreicht haben sind Sie nach wenigen Schritten wieder am • **Ausgangspunkt**.

HARBACH - „WEGSCHEIDE“ • 8,00 KM

5

Vom • **Ausgangspunkt** an der K89 wird wieder der Weg zur • **Wegscheide** genom-men. Von hier verläuft die Route am Wohnhaus Wegscheide über den • **Höhenweg** in Richtung • **Eicherfeld**. Oberhalb des • **Wasserhochbehälters** wird links über den • **Wanderweg N12** in Richtung • **Haus Böhner** gewandert. Oberhalb des Hauses Böhner genießen Sie den 📖 **Panoramablick** auf Niederfischbach. Vorbei am • **Wald-lehrpfad** und über den • **N4** gelangt der Wanderer zurück zur • **Wegscheide**. Von hier hat der Nordic Walker wieder die Möglichkeit, dem Verlauf der Routen „Löcher-bach“ bzw. „Locherhof“ zu folgen.

Die Routen in der Ortsgemeinde Harbach werden auch vom Ausgangspunkt am Haus Böhner in Niederfischbach – Fischbacherhütte erwandert.

NIEDERFISCHBACH - „GINSBERG“ • 6,49 KM

1

Sie gelangen über die • **Mühlenhardtstraße** und • **Betzelseifen** bzw. die • **Wittum-hofstraße**, Im • **Schulwäldchen**, • **Glückaufstraße** zum • **Ausgangspunkt**, dem Wanderparkplatz im oberen Betzelseifen. Vorbei am • **Höhenkreuz** nehmen Sie den • **Höhenweg** bis Sie nach rechts in Richtung • **Oberasdorf** abschwanken. Oberasdorf lassen Sie im Tal rechts liegen und folgen dem Weg in Richtung • **Löcherbach**. (Im • **Asdorftal** verläuft der Radwanderweg auf einer Länge von 11,8 km, ausgehend von Kirchen (Sieg) über Niederfischbach bis zum Asdorfer Weiher). Nach 2/3 der Strecke wenden Sie sich links zurück durch den • **Fichtenhochwald** vorbei am • **Höhen-kreuz** und erreichen so den • **Wanderparkplatz**.

NIEDERFISCHBACH - „HÖTZBERG“ • 6,53 KM

2

• **Start** und Ziel befinden sich an der • **Tennisanlage „In der Kräml“**. Der • **Waldweg** führt Sie mit ein paar Schwüngen auf die • **Anhöhe** in Richtung • **Wasenecke**. Auf der Höhe folgen Sie links dem Weg in Richtung • **Hötzberg**. Nach einer Schleife ge-langen Sie über den • **Krämkopf** zurück ins Tal zum • **Ausgangspunkt**.

NIEDERFISCHBACH - „FISCHBACHER WERK“ • 6,79 KM

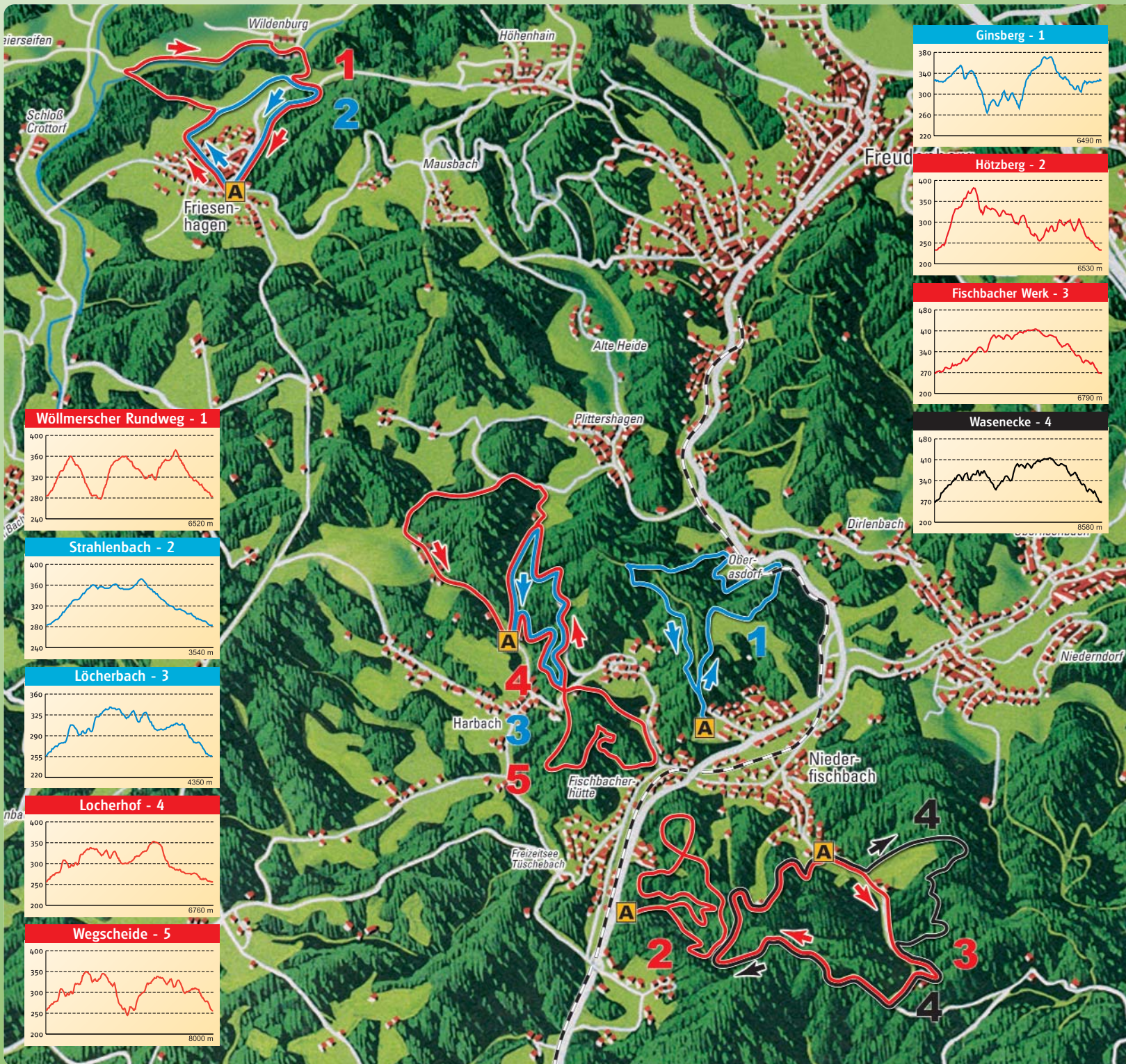
3

Über die • **Schlesingstraße** gelangen Sie zum • **Ausgangspunkt** unterhalb des Niederfischbacher Kunstrasenplatzes. Jetzt folgen Sie den Markierungen, die Sie über Teilabschnitte des • **Grubenwanderweges** bis zum ehem. • **Fischbacher Werk**. Nutzen Sie die Hinweise der • **Technikstrecke**. Auf der Anhöhe des • **Hellbachsopf** wenden Sie sich an der • **Mahnstätte** für die gefallenden Soldaten des Zweiten Weltkrieges nach rechts in Richtung • **Wasenecke** und • **Totenbuche**. Von dort geht es rechter Hand über den • **Mehlberghof** und die • **Schießanlage** Am Raffenberg zurück zum • **Ausgangspunkt**.

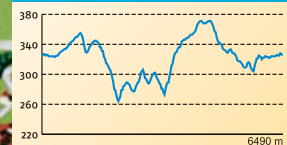
NIEDERFISCHBACH - „WASENECKE“ • 8,58 KM

4

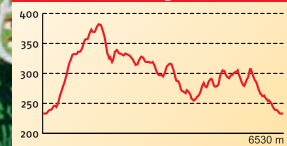
Der • **Ausgangspunkt** für diese Route ist ebenfalls unterhalb des Sportplatzes. In Höhe des • **Tierparks** folgen Sie links dem • **Waldweg** bergan. In einem • **Rechts-bogen** umwandern Sie das Gelände der • **Tierparkanlage** bis Sie durch den • **Fich-tenhochwald** auf die Streckenführung der • **3. Route** stoßen. Vorbei an der ehemali-gen • **Silber- und Bleierzgrube** folgen Sie dem Streckenverlauf der 3. Route bis zum Ziel am • **Sportplatz**. Wanderer, die den markierten Weg verlassen möchten, haben am • **Ehrenmal** bzw. über die • **Totenbuche** Anbindungsmöglichkeiten an Wander-wege nach • **Kirchen-Freusburg** bzw. über den • **Giebelberg** nach • **Brachbach**, • **Mudersbach** und • **Niederschelderhütte**.



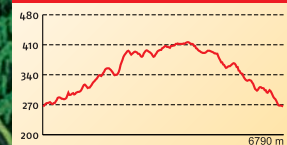
Ginsberg - 1



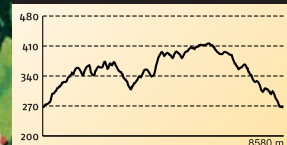
Hötzberg - 2



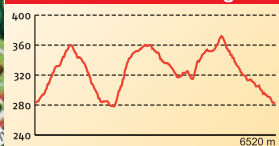
Fischbacher Werk - 3



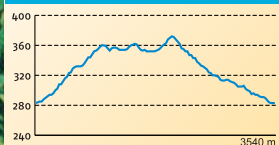
Wasenecke - 4



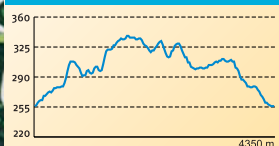
Wöllmerscher Rundweg - 1



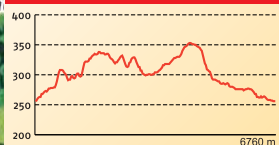
Strahlenbach - 2



Löcherbach - 3



Locherhof - 4



Wegscheide - 5

